





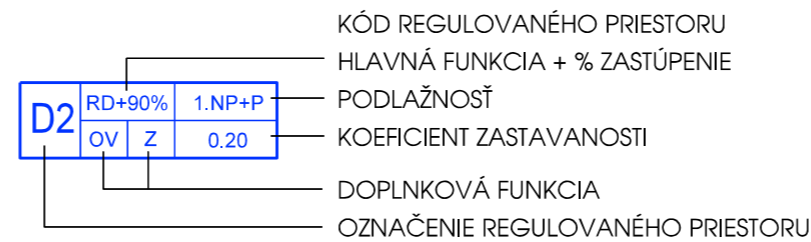










# ZMENY A DOPLNKY č2

-   BOKORIDOR REGIONÁLNEHO VÝZNAMU TERESTRICKÝ  
RBK4 - ORAVSKÁ LESNÁ - KRÚŠETNICA
-   BOKORIDOR REGIONÁLNEHO VÝZNAMU HYDRICKÝ  
RBK8 - ALÚVIUM BIELEJ ORAVY
-   RBC1 MINČOL - LESNIANSKA HOĽA


















- BI - BÝVANIE INDIVIDUÁLNE
- OV - OBČIANSKA VYBAVENOSŤ-ZARIADENIA MALOOBCHODU A SLUŽIEB BEZ VPLYVU NA OKOLIE
- TDV - TECHNICKÁ A DOPRAVNÁ VYBAVENOSŤ - PARKOVISKÁ, GARÁŽE, ZASTÁVKA SAD
- V - VÝROBA A SKLADY-LAHKÉ,NEZÁVADNÉ URČENÉ PRE MALÉ PREVÁDZKY,NEZAŤAŽUJÚCE ŽIVOTNÉ PROSTREDIE

- D2.1 IBV KLINOVKY I.
- D2.2 IBV KLINOVKY II.
- D2.3 IBV ZA LOMNICOU I.
- D2.4 IBV PÁLENICE
- D2.5 IBV ZA LOMNICOU II.
- D2.8 IBV ČERSLA A POLANY
- D2.9 IBV SVINIARKA
- D2.11 IBV HRICOVKY

-   PLOCHY BÝVANIA V RODINNÝCH DOMOCH
-   PLOCHY BÝVANIA V RODINNÝCH DOMOCH - VÝHLAD
-   PLOCHY OBČIANSKEJ VYBAVENOSTI
-   PLOCHY VÝROBA,SKLADOV, ZARIADENÍ TECHNICEJ VYBAVENOSTI










PHs - POLNOHOSPODÁRSKE SAMOZÁSOBITELSTVO PRI BÝVANÍ (ZAHRÁDKA,CHOV HYDINY,ZAJACE)

P - POLNOHOSPODÁRSKA VÝROBA cca 50 VDJ  
IZ - ZELEŇ IZOLAČNÁ

STAV	NÁVRH	VÝHLAD	
			JAV NA ZRUŠENIE
			ZMENA FUNKCIE
			ČÍSLO ZMENY
			HRANICA SKUTOČNE ZASTAVANÉHO ÚZEMIA
			OZNAČENIE DOPLNENÝCH LOKALÍT

  GENOFONDOVÉ PLOCHY - ALÚVIUM BIELEJ ORAVY, POD KAMEŇOM, HRUŠŤINSKA HOĽA, LOMNÁ - SLATINA PRI DRUŽSTVE, BRUNISKÁ, LOMNIANSKA HOĽA, PARÁČ

  CHRÁNENÉ VTÁČIE ÚZEMIE - SKCHVU008 - HORNÁ ORAVA

			KÁBLOVÉ VEDENIE ELEKTRICKEJ ENERGIE VN (22KV)
			CYKLOCHODNÍK
			VODNÁ NÁDRŽ - EVIDOVANÝ PROFIL

D2.6 VÝROBA ČERSLA A POLANY  
D2.7 VÝROBA A OV ČERSLA A POLANY

Architektonický ateliér  Nám.A.Hlinku 27,Ružomberok

NÁZOV DOKUMENTÁCIE  
**ÚZEMNÝ PLÁN OBCE LOMNÁ**  
**+ ZMENY A DOPLNKY č.1 (r.2016)**  
**ZMENY A DOPLNKY č. 2/2021**

NÁZOV VÝKRESU  
KOMPLEXNÝ VÝKRES PRIESTOROVÉHO USPORIADANIA A FUNKČNÉHO VYUŽITIA KATASTRÁLNEHO ÚZEMIA S VYZNAČENOU ZÁVÄZNOU ČASŤOU RIEŠENIA A VEREJNOPROSPEŠNÉ STAVBY

OBJEDNÁVATEĽ DOKUMENTÁCIE: OBEC - LOMNÁ

AUTORI RIEŠENIA: ING.ARCH. MARIÁN GOČ, AUTORIZOVANÝ ARCHITEKT

ODBORNÁ SPOLUPRÁCA: ING.ARCH. ANNA GOČOVÁ, ING. VLADIMÍR OTTO  
ING. PETER GAŽÍK, ING.ARCH. ZUZANA KOLLÁROVÁ

ČÍSLO ZÁKAZKY 21051 - 20

DÁTUM JANUÁR 2023

MIERKA VÝKRESU 1 : 10 000

ČÍSLO VÝKRESU 2