

 OCHRANNÉ PÁSMA(VN-10m, TS 10m, CESTA III/5207-20m,VODNÝ TOK BIELA ORAVA-6m)

 Ulica K2.1 OZNAČENIE ULÍC

 KÁBLOVÉ VEDENIE ELEKTRICKEJ ENERGIE VN (22kV)

 TRANSFORMÁTOROVÉ STANICE

 PLOCHY ZASTAVANÉHO ÚZEMIA



















 PLOCHY ZASTAVANÉHO ÚZEMIA - VÝHLAD

III/2271

 OBSLUŽNÁ KOMUNIKÁCIA C3 - MO 7,0/40

 OBSLUŽNÁ KOMUNIKÁCIA - VÝHLAD

2. ZMENY A DOPLNKY Č.2

STAV	NÁVRH	VÝHLAD	
			JAV NA ZRUŠENIE
			ZMENA FUNKCIE
			ČÍSLO ZMENY
			HRANICA SKUTOČNE ZASTAVANÉHO ÚZEMIA
			OZNAČENIE DOPLNENÝCH LOKALÍT
			CYKLOCHODNÍK

D2.1*

D2.1.1
D2.1.3

D2.3

D2.2

D2.5

D2.4

- REGULOVANÉ PRIESTORY D2.1.2.A D2.10 BOLI VYLÚČENÉ V RÁMCI PREROKOVANIA NÁVRHU ZaDč.2

D2.6

D2.8

D2.7

D2.9

Architektonický ateliér **Gam**, Nám.A.Hlinku 27, Ružomberok

NÁZOV DOKUMENTÁCIE

ÚZEMNÝ PLÁN OBCE LOMNÁ

+ ZMENY A DOPLNKY č.1 (r.2016)

ZMENY A DOPLNKY č.2/2021

NÁZOV VÝKRESU

VÝKRES RIEŠENIA DOPRAVNÉHO VYBAVENIA A VEREJNOPROSPEŠNÉ STAVBY

OBJEDNÁVATEĽ DOKUMENTÁCIE: OBEC - LOMNÁ

AUTORI RIEŠENIA:
ING.ARCH. MARIÁN GOČ, AUTORIZOVANÝ ARCHITEKT

ODBORNÁ SPOLUPRÁCA :

ING.ARCH. ANNA GOČOVÁ, ING. VLADIMÍR OTTO
ING.PETER GAŽÍK, ING.ARCH. ZUZANA KOLLÁROVÁ

ČÍSLO ZÁKAZKY 21051 - 20

DÁTUM JANUÁR 2023

MIERKA VÝKRESU 1 : 2 000

ČÍSLO VÝKRESU 4

VEREJNOPROSPEŠNÉ STAVBY

1. PRE DOPRAVU

III/2271

VS 1.3. REALIZÁCIA NAVRHOVANÝCH MIESTNYCH KOMUNIKÁCIÍ, CHODNÍKOV A PARKOVIŠK