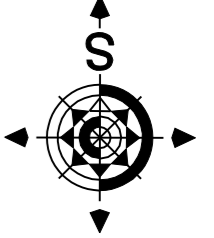



ÚZEMNÝ PLÁN OBCE LOMNÁ

ZMENY A DOPLNKY č.1



 OCHRANNÉ PÁSMA(VN-10m, TS 10m,
VODNÝ TOK BIELA ORAVA-6m)

 Ulica K1,1 OZNAČENIE ULÍC

 VZDUŠNÉ VEDENIE ELEKTRICKEJ ENERGIE VN (22kV)

 TS TRANSFORMÁTOROVÉ STANICE

 VODNÉ PLOCHY

 HRANICE PARCEL

 PLOCHY ZASTAVANÉHO ÚZEMIA

 PLOCHY ZASTAVANÉHO ÚZEMIA - VÝHLAD

 PLOCHY S PREVAHOU ŠPORTU A TELOVÝCHOVY
















 PLOCHY LESOV

 MO 7,5/40 OBSLUŽNÁ KOMUNIKÁCIA C2 - MO 7,5/40

 MO 6,5/40 OBSLUŽNÁ KOMUNIKÁCIA C2- MO 6,5/40

 MOU 5,5/30 OBSLUŽNÁ KOMUNIKÁCIA C3 - MOU 5,5/30, MO 7,5/40, MOU 7,5/30

 PARKOVISKO

STAV	NÁVRH	VÝHLAD	
	X		JAV NA ZRUŠENIE
			ZMENA FUNKCIE
	Z1		ČÍSLO ZMENY
			HRANICA SKUTOČNE ZASTAVANÉHO ÚZEMIA
	D1		OZNAČENIE DOPLNENÝCH LOKALÍT
			PLOCHY POĽNOHOSPODÁRSKEJ VÝROBY

POZNÁMKA : VÝREZ č.4 JE MIMO RIEŠENÉHO ÚZEMIA
V PLATNOM ÚPN (BEZ NÁLOŽKY)

VEREJNOPROSPEŠNÉ STAVBY

1. PRE DOPRAVU

VS 1.3. REALIZÁCIA NAVRHOVANÝCH MIESTNYCH KOMUNIKÁCIÍ,
CHODNÍKOV A PARKOVÍSK

Architektonický ateliér  ,Nám.A.Hlinku 27, Ružomberok

NÁZOV DOKUMENTÁCIE

ÚZEMNÝ PLÁN OBCE LOMNÁ ZMENY A DOPLNKY č.1

NÁZOV VÝKRESU

VÝKRES RIEŠENIA VEREJNÉHO DOPRAVNÉHO
VYBAVENIA A VEREJNOPROSPEŠNÉ STAVBY

OBJEDNÁVATEĽ DOKUMENTÁCIE:

OBEC - LOMNÁ

AUTORI RIEŠENIA:

ING.ARCH. LUCIA KRUPOVÝ, AUTORIZOVANÝ ARCHITEKT

ODBORNÁ SPOLUPRÁCA :

ING.ARCH.MARIÁN GOČ, ING.PETER GAŽÍK, ING.ANTON GALAS, ING.VLADIMÍR OTTO,
JANKA RECHTORÍKOVÁ, ZUZANA TAKÁČOVÁ

ČÍSLO ZÁKAZKY

15003 - 20

DÁTUM

OKTÓBER 2016

MIERKA VÝKRESU

1 : 2 000

ČÍSLO VÝKRESU

4