

 OCHRANNÉ PÁSMA(VN-10m, TS 10m, CESTA III/5207-20m,VODNÝ TOK BIELA ORAVA-6m)

 Ulica K2.1 OZNAČENIE ULÍC

 HRANICE PARCIEL

 PLOCHY ZASTAVANÉHO ÚZEMIA

 PLOCHY ZASTAVANÉHO ÚZEMIA - VÝHLAD

VEREJNOPROSPEŠNÉ STAVBY

2. PRE TECHNICKÚ VYBAVENOSŤ

VS 2.1. ROZŠÍRENIE ROZVODU KANALIZÁCIE

VS 2.2. ROZŠÍRENIE ROZVODU VODY

VS 2.3. ROZŠÍRENIE A ZOKRUHOVANIE ELEKTRICKÝCH ROZVODOV NN

VS 2.4. VYBUDOVANIE 3 NAVRHOVANÝCH

TRANSFORMÁTOROVÝCH STANÍC (TS)

A ZOKRUHOVANIE ELEKTRICKÝCH ROZVODOV VN

TS 13 - REG.PRIESTOR D2.2

TS 14 - REG.PRIESTOR D2.9

TS 16 - REG.PRIESTOR D2.11

VS 2.7. REALIZÁCIA VODOJEMU - NAVÝŠENIE KAPACITY

ZMENY



   JAV NA ZRUŠENIE



  ZMENA FUNKCIE

  ČÍSLO ZMENY

DOPLNKY

 HRANICA SKUTOČNE ZASTAVANÉHO ÚZEMIA

  OZNAČENIE DOPLNENÝCH LOKALÍT

  VODNÁ NÁDRŽ - EVIDOVANÝ PROFIL


  OZNAČENIE VEREJNOPROSPEŠNÝCH STAVIEB


 ROZVÁDZACIE VODOVODNÉ POTRUBIE

 KANALIZAČNÝ ZBERAČ

 KÁBLOVÉ VEDENIE ELEKTRICKEJ ENERGIE VN (22kV)

 TS TRANSFORMÁTOROVÉ STANICE

 VZDUŠNÉ VEDENIE ELEKTRICKEJ ENERGIE NN

Architektonický ateliér , Nám.A.Hlinku 27, Ružomberok

NÁZOV DOKUMENTÁCIE

ÚZEMNÝ PLÁN OBCE LOMNÁ

+ ZMENY A DOPLNKY č.1 (r.2016) ZMENY A DOPLNKY č.2/2021

NÁZOV VÝKRESU

VÝKRES RIEŠENIA VEREJNÉHO TECHNICKÉHO VYBAVENIA A VEREJNOPROSPEŠNÉ STAVBY

OBJEDNÁVATEĽ DOKUMENTÁCIE:

OBEC - LOMNÁ

AUTORI RIEŠENIA:

ING.ARCH. MARIÁN GOČ, AUTORIZOVANÝ ARCHITEKT

ODBORNÁ SPOLUPRÁCA :

ING.ARCH. ANNA GOČOVÁ, ING. VLADIMÍR OTTO

ING. PETER GAŽÍK, ING.ARCH. ZUZANA KOLLÁROVÁ

ČÍSLO ZÁKAZKY

21051 - 20

DÁTUM

JANUÁR 2023

MIERKA VÝKRESU

1 : 2 000

ČÍSLO VÝKRESU

5