


















 CYKLOCHODNÍK  
 VODNÁ NÁDRŽ  
 - EVIDOVANÝ PROFIL

D2.1 IBV KLINOVKY I.  
 D2.2 IBV KLINOVKY II.  
 D2.3 IBV ZA LOMNICOU I.  
 D2.4 IBV PÁLENICE  
 D2.5 IBV ZA LOMNICOU II.  
 D2.8 IBV ČERSLA A POLANY  
 D2.9 IBV SVINIARKA  
 D2.11 IBV HRICOVKY

D2.6 VÝROBA ČERSLA A POLANY  
 D2.7 VÝROBA A OV ČERSLA A POLANY

### LEGENDA ZMENY A DOPLNKY č.2

STAV	NÁVRH	VÝHLAD	
			JAV NA ZRUŠENIE
			ZMENA FUNKCIE
			ČÍSLO ZMENY
			HRANICA SKUTOČNE ZASTAVANÉHO ÚZEMIA
			PLOCHA ZASTAVANÉHO ÚZEMIA
			OZNAČENIE DOPLNENÝCH LOKALÍT





 CHRÁNENÉ VTÁČIE ÚZEMIE SKCHVU008



 CHKO HORNÁ ORAVA - ZÓNA D



 BOKORIDOR REGIONÁLNEHO VÝZNAMU TERESTRICKÝ  
 RBK4 - ORAVSKÁ LESNÁ - KRUSHTNICA



 BOKORIDOR REGIONÁLNEHO VÝZNAMU HYDRICKÝ  
 RBK8 - ALÚVIUM BIELEJ ORAVY




RBC1 MINČOL - LESNIANSKA HOĽA




 GENOFONDOVÉ PLOCHY - ALÚVIUM BIELEJ ORAVY,  
 POD KAMENOM, HRUŠTÍNSKA HOĽA, LOMNÁ - SLATINA  
 PRI DRUŽSTVE, BRUNISKÁ, LOMNIANSKA HOĽA, PARÁČ




 MOKRAĎ

Architektonický ateliér 
 Nám.A.Hlinku 27,Ružomberok

NÁZOV DOKUMENTÁCIE

ÚZEMNÝ PLÁN OBCE  
**LOMNÁ**  
 +ZMENY A DOPLNKY č.1 (r.2016)  
 ZMENY A DOPLNKY č.2/2021

NÁZOV VÝKRESU

VÝKRES OCHRANY PRÍRODY A TVORBA KRAJINY,  
 VRÁTANE PRVKOV USES-u

OBJEDNÁVATEĽ DOKUMENTÁCIE:

OBEC - LOMNÁ

AUTORI RIEŠENIA:

ING.ARCH. MARIÁN GOČ, AUTORIZOVANÝ ARCHITEKT

ODBORNÁ SPOLUPRÁCA:

ING.ARCH. ANNA GOČOVÁ, ING. VLADIMÍR OTTO  
 ING. PETER GAŽÍK, ING.ARCH. ZUZANA KOLLÁROVÁ

ČÍSLO ZÁKAZKY

21051 - 20

DÁTUM

JANUÁR 2023

MIERKA VÝKRESU

1 : 10 000

ČÍSLO VÝKRESU

6