

- BI - BÝVANIE INDIVIDUÁLNE
- OV - OBČIANSKA VYBAVENOSŤ-ZARIADENIA MALOOBCHODU A SLUŽIEB BEZ VPLYVU NA OKOLIE
- TDV - TECHNICKÁ A DOPRAVNÁ VYBAVENOSŤ - PARKOVISKÁ, GARÁŽE, ZASTÁVKA SAD
- V - VÝROBA A SKLADY-LAHKÉ, NEZÁVADNÉ URČENÉ PRE MALÉ PREVÁDZKY, NEZAŤAŽUJÚCE ŽIVOTNÉ PROSTREDIE
- PHs - POĽNOHOSPODÁRSKE SAMOZÁSOBITEĽSTVO PRI BÝVANÍ (ZAHRÁDKA, CHOV HYDINY, ZAJACE)
- P - POĽNOHOSPODÁRSKA VÝROBA cca 50 VDJ
- IZ - ZELENÁ IZOLAČNÁ

VEREJNOPROSPEŠNÉ STAVBY

1. PRE DOPRAVU III/2271
- VS 1.3. REALIZÁCIA NAVRHOVANÝCH MIESTNYCH KOMUNIKÁCIÍ, CHODNÍKOV A PARKOVÍSK
 - 2. PRE TECHNICKÚ VYBAVENOSŤ
 - VS 2.1. ROZŠÍRENIE ROZVODU KANALIZÁCIE
 - VS 2.2. ROZŠÍRENIE ROZVODU VODY
 - VS 2.3. ROZŠÍRENIE A ZOKRUHOVANIE ELEKTRICKÝCH ROZVODOV NN
 - VS 2.4. VYBUDOVANIE 3 NAVRHOVANÝCH TRANSFORMÁTOROVÝCH STANÍC (TS) A ZOKRUHOVANIE ELEKTRICKÝCH ROZVODOV VN

TS 13 - REG.PRIESTOR D2.2
TS 14 - REG.PRIESTOR D2.9
TS 16 - REG.PRIESTOR D2.11

- VS 2.7. REALIZÁCIA VODOJEMU - NAVÝŠENIE KAPACITY

4. PRE VEREJNÚ ZELEŇ

- VS 4.3. REALIZÁCIA IZOLAČNEJ ZELENE OKOLO CINTORÍNOV A NAVRH. VÝROBNÝCH AREÁLOV

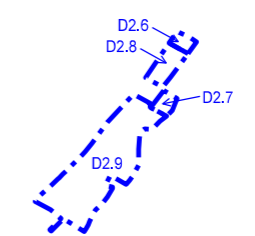
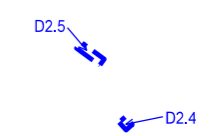

ZMENY A DOPLNKY Č.2

- JAV NA ZRUŠENIE
- ZMENA FUNKCIE
- ČÍSLO ZMENY
- HRANICA SKUTOČNE ZASTAVANÉHO ÚZEMIA
- OZNAČENIE DOPLNENÝCH LOKALÍT
- PLOCHY POĽNOHOSPODÁRSKEJ VÝROBY

- CYKLOCHODNÍK
- VODNÁ NÁDRŽ - EVIDOVANÝ PROFIL

OCHRANA PRÍRODY

- GENOFONDOVÉ PLOCHY - ALÚVIUM BIELEJ ORAVY, POD KAMENOM, HRUŠŤINSKÁ HOLA, LOMNÁ - SLATINA PRI DRUŽSTVE, BRUNISKÁ, LOMNIANSKA HOLA, PARÁČ CHRÁNENÉ VTÁČIE ÚZEMIE SKCHVU008 - HORNÁ ORAVA
- BIOKORIDOR REGIONÁLNEHO VÝZNAMU TERESTRICKÝ RBK4 - ORAVSKÁ LESNÁ - KRUŠETNICA
- BIOKORIDOR REGIONÁLNEHO VÝZNAMU HYDRICKÝ RBK8 - ALÚVIUM BIELEJ ORAVY
- REGIONÁLNE BIOCENTRUM RBC1 MINČOL - LESNIANSKA HOLA
- MOKRAĎ



- REGULOVANÉ PRIESTORY D2.1.2 A D2.10 BOLI VYLÚČENÉ V RÁMCI PREROKOVANIA NÁVRHU ZaDč.2

Architektonický ateliér **Gam**, Nám.A.Hlinku 27, Ružomberok

NÁZOV DOKUMENTÁCIE

ÚZEMNÝ PLÁN OBCE LOMNÁ

+ ZMENY A DOPLNKY č.1 (r.2016)

ZMENY A DOPLNKY č.2/2021

NÁZOV VÝKRESU

KOMPLEXNÝ VÝKRES PRIESTOROVÉHO USPORIADANIA A FUNKČNÉHO VYUŽITIA ZASTAVANÉHO ÚZEMIA A VEREJNOPROSPEŠNÉ STAVBY

OBJEDNÁVATEĽ DOKUMENTÁCIE:

OBEC - LOMNÁ

AUTORI RIEŠENIA:

ING.ARCH. MARIÁN GOČ, AUTORIZOVANÝ ARCHITEKT

ODBORNÁ SPOLUPRÁCA:

ING.ARCH. ANNA GOČOVÁ, ING. VLADIMÍR OTTO,
ING. PETER GAŽÍK, ING.ARCH. ZUZANA KOLLÁROVÁ

ČÍSLO ZÁKAZKY

21051 - 20

DÁTUM

JANUÁR 2023

MIERKA VÝKRESU

1 : 2 000

ČÍSLO VÝKRESU

3

LEGENDA

1.VYMEDZUJÚCE JAVY
STAV NAVRH

- OCHRANNÉ PÁSMA(VN-10m, TS 10m, CESTA III/5207-20m,VODNÝ TOK BIELA ORAVA-6m)
- HRANICE REGULOVANÝCH PRIESTOROV
- Ulica K1 OZNAČENIE ULÍC
- KÁBLOVÉ VEDENIE ELEKTRICKEJ ENERGIE VN (22kV)
- TRANSFORMÁTOROVÉ STANICE

- PLOCHY S PREVAHOU BÝVANIA V NÍZKOPODLAŽNÝCH RODINNÝCH DOMOCH
- PLOCHY S PREVAHOU BÝVANIA V NÍZKOPODLAŽNÝCH RODINNÝCH DOMOCH-VÝHLAD
- PLOCHY S PREVAHOU OBČIANSKEJ VYBAVENOSTI
- PLOCHY S PREVAHOU REKREÁCIE A CR

- PLOCHY VÝROBY,SKLADOV,ZARIADENÍ TECHNICKEJ VYBAVENOSTI,SKLÁDOK ODPADU

- PLOCHY VEREJNÝCH PRIESTOROV S PRIORITOU AUTOMOBILOVÉHO POHYBU
- PLOCHY VEREJNÝCH PRIESTOROV S PRIORITOU AUTOMOBILOVÉHO POHYBU-VÝHLAD

VEREJNEPROSPEŠNÉ STAVBY

- OZNAČENIE VEREJNOPROSPEŠNÝCH STAVIEB
- 2. VODNÉ HOSPODÁRSTVO
- ROZVÁDZACIE VODOVODNÉ POTRUBIE
- KANALIZAČNÝ ZBERAČ
- 3. ENERGETIKA
- VZDUŠNÉ VEDENIE ELEKTRICKEJ ENERGIE NN